



PRESIDENCIA DE LA REPÚBLICA DEL PARAGUAY
MINISTERIO DE OBRAS PÚBLICAS Y COMUNICACIONES

DECRETO N° 4890.-

POR EL CUAL SE AUTORIZA EL REAJUSTE DE LAS TARIFAS DE PASAJES DEL SERVICIO REGULAR REMOVIDO DEL TRANSPORTE PÚBLICO INTERMUNICIPAL DE PASAJEROS.

Asunción, 11 de febrero de 2016

VISTO: La presentación radicada por el Ministerio de Obras Públicas y Comunicaciones, en la cual eleva el proyecto de decreto para el reajuste de las tarifas de pasajes del servicio regular removido del transporte público intermunicipal de pasajeros, remitida al mencionado Ministerio por la Dirección Nacional de Transporte (DINATRAN); y

CONSIDERANDO: Que la solicitud se encuadra en las disposiciones contenidas en la Ley N° 1590/2000 "Que regula el Sistema Nacional de Transporte y crea la Dirección Nacional de Transporte (DINATRAN) y la Secretaría Metropolitana de Transporte".

Que el Presidente del Consejo de la Dirección Nacional de Transporte remite el Estudio de Nivel Tarifario correspondiente a los servicios de transporte público intermunicipal removido de pasajeros de: corta, media y larga distancia, elaborado por las dependencias técnicas de la DINATRAN, en cumplimiento a lo establecido en el Artículo 2° del Decreto N° 4747/2010.

Que acorde al mencionado estudio de nivel tarifario y a lo resuelto por el Consejo de la Dirección Nacional de Transporte en su I Reunión Extraordinaria de fecha 1 de febrero de 2016, resulta necesario autorizar un ajuste en la tarifa de pasajes del servicio de transporte público intermunicipal de pasajeros de corta, media y larga distancia.

POR TANTO, en ejercicio de sus atribuciones constitucionales,

EL PRESIDENTE DE LA REPÚBLICA DEL PARAGUAY

DECRETA:

Art. 1°.- Autorízase el reajuste de las tarifas de pasajes del servicio regular removido del transporte público intermunicipal de pasajeros de corta, media y larga distancia, de acuerdo al listado que se anexa, el cual tendrá vigencia a partir de la fecha del presente Decreto.

Dirección de Decretos y Leyes
Secretaría General
Gabinete Civil
www.presidencia.gov.py



PRESIDENCIA DE LA REPÚBLICA DEL PARAGUAY
MINISTERIO DE OBRAS PÚBLICAS Y COMUNICACIONES

DECRETO N° 4890.-

POR EL CUAL SE AUTORIZA EL REAJUSTE DE LAS TARIFAS DE PASAJES DEL SERVICIO REGULAR REMOVIDO DEL TRANSPORTE PÚBLICO INTERMUNICIPAL DE PASAJEROS.

-2-

- Art. 2°.-** Establécese que la tarifa de pasajes para los tramos con origen y destino en localidades del área metropolitana de Asunción no rige para las empresas permissionarias del servicio de transporte público de pasajeros del área metropolitana de Asunción.
- Art. 3°.-** Los valores de tarifa establecidos por este Decreto, no incluyen las tasas de embarque de las terminales de los municipios de origen de los viajes.
- Art. 4°.-** Autorízase al Consejo de la DINATRAM a fijar los pasajes correspondientes a los tramos no contemplados en el anexo a este Decreto, respetando los criterios técnicos aplicados para el actual reajuste.
- Art. 5°.-** Deróganse los Decretos N° 10564 del 25 de enero de 2013, N° 3508 del 29 de mayo de 2015, y todos los actos administrativos, de igual o menor jerarquía contrarios al presente Decreto.
- Art. 6°.-** El presente Decreto será refrendado por el Ministro de Obras Públicas y Comunicaciones.
- Art. 7°.-** Comuníquese, publíquese e insértese en el Registro Oficial.

N°



ANEXO AL DECRETO N° 4890

TRAMO	PASAJE (G)
RUTA 1	
DE ASUNCIÓN A:	
Fernando de la Mora, Dpto. Central	2.200
San Lorenzo, Dpto. Central	2.200
Capiatá, Dpto. Central	2.200
J. A. Saldívar, Dpto. Central	2.200
Tres Bocas, Dpto. Central	2.400
Itá, Dpto. Central	3.400
Yaguarón, Dpto. Paraguari	4.500
Paraguari, Dpto. Paraguari	5.900
Carapeguá, Dpto. Paraguari	7.900
Roque González, Dpto. Paraguari	9.100
Quiindy, Dpto. Paraguari	14.800
Caapucú, Dpto. Paraguari	19.100
Villa Florida, Dpto. Misiones	21.900
San Miguel, Dpto. Misiones	24.200
San Juan Bautista, Dpto. Misiones	26.600
San Ignacio, Dpto. Misiones	30.700
San Patricio, Dpto. Misiones	34.900
Isla Timbó, Dpto. Misiones	35.300
San Ramón, Dpto. Misiones	37.300
Gral. Delgado, Dpto. Itapúa	39.100
San Rafael, Dpto. Itapúa	41.500
Cnel. Bogado, Dpto. Itapúa	43.300
Carmen del Paraná, Dpto. Itapúa	44.900
Encarnación, Dpto. Itapúa	50.200
RAMALES	
DE ASUNCIÓN A:	
Pirayú (Por Yaguarón), Dpto. Paraguari	5.600
Escobar, Dpto. Paraguari	7.400
Sapucai, Dpto. Paraguari	8.400
Caballero, Dpto. Paraguari	9.500



ANEXO AL DECRETO N° 4890

-2-


Ybytymí, Dpto. Paraguari	14.900
Tebicuary, Dpto. Guairá	18.400
Cnel. Martínez, Dpto. Guairá	18.800
Félix Pérez Cardozo, Dpto. Guairá	21.200
Villarrica , Dpto. Guairá	22.200
Acahay, Dpto. Paraguari	14.700
La Colmena, Dpto. Paraguari	18.600
Ybycuí, Dpto. Paraguari	17.100
Mbuyapey (Por Ybycuí), Dpto. Paraguari	25.300
Quyquyhó (Por Caapucú), Dpto. Paraguari	23.500
Mbuyapey (Por Caapucú), Dpto. Paraguari	27.400
Arazapé, Dpto. Misiones	27.700
Santa María, Dpto. Misiones	32.500
Taturuguai (Por San Ignacio), Dpto. Misiones	36.700
Yabebyry, Dpto. Misiones	43.300
Santa Rosa, Dpto. Misiones	34.400
Santiago (Por San Patricio), Dpto. Misiones	39.700
Ayolas, Dpto. Misiones	44.000
San Cosme y Damián, Dpto. Itapúa	47.500
Gral. Artigas, Dpto. Itapúa	49.400
San Pedro del Paraná, Dpto. Itapúa	51.200
POR TRAMOS	
Paraguari, Dpto. Paraguari-Escobar, Dpto. Paraguari	2.500
Paraguari, Dpto. Paraguari-Sapucái, Dpto. Paraguari	2.700
Paraguari, Dpto. Paraguari-Caballero, Dpto. Paraguari	3.900
Paraguari, Dpto. Paraguari-Ybytymí, Dpto. Paraguari	5.000
Escobar, Dpto Paraguari-Sapucái, Dpto. Paraguari	2.500
Escobar, Dpto. Paraguari-Caballero, Dpto. Paraguari	2.500
Escobar, Dpto. Paraguari-Ybytymí, Dpto. Paraguari	3.500
Sapucái, Dpto. Paraguari-Caballero, Dpto. Paraguari	2.500
Sapucái, Dpto. Paraguari-Ybytymí, Dpto. Paraguari	2.500
Caballero, Dpto. Paraguari-Ybytymí, Dpto. Paraguari	2.500
Ybytymí, Dpto. Paraguari-Tebicuary, Dpto. Guairá	2.800
Tebicuary, Dpto. Guairá-Cnel. Martínez, Dpto. Guairá	2.500



ANEXO AL DECRETO N° 4890

-3-

Cnel. Martínez, Dpto. Guairá-Félix Pérez Cardozo, Dpto. Guairá	2.500
Tebicuary, Dpto. Guairá-Félix Pérez Cardozo, Dpto. Guairá	2.500
Félix Pérez Cardozo, Dpto. Guairá-Villarrica, Dpto. Guairá	2.500
Tebicuary, Dpto. Guairá-Tebicuarymí, Dpto. Paraguari	2.500
Caapucú, Dpto. Paraguari-Quyquyhó, Dpto. Paraguari	3.500
Encarnación, Dpto. Itapúa-San Cosme, Dpto. Itapúa	10.600
RUTA 2 Y RAMALES	
POR TRAMOS	
Asunción, Dpto. - Fdo. Mora, Dpto. Central	2.200
Asunción - San Lorenzo, Dpto. Central	2.200
Asunción - Capiatá, Dpto. Central	2.200
Asunción - Itauguá, Dpto. Central	2.600
Asunción - Ypacaraí, Dpto. Central	3.200
Asunción - Desvío San Bernardino, Dpto. Cordillera	3.500
Asunción - San Bernardino, Dpto. Cordillera	4.300
Asunción - Altos, Dpto. Cordillera	5.000
Asunción - Loma Grande, Dpto. Cordillera	5.900
Asunción - Pirayú, Dpto. Paraguari, por Ypacaraí	4.200
Asunción - Pirayú, Dpto. Paraguari, por Azcurra	5.600
Asunción - Cabañas, Dpto. Cordillera (km 48)	4.200
Asunción - Atyrá, Dpto. Cordillera, por km 48	5.300
Asunción - Caacupé, Dpto. Cordillera	4.700
Asunción - Atyrá, Dpto. Cordillera, por Caacupé	6.700
Asunción - Tobatí, Dpto. Cordillera	6.100
Asunción - Arroyos y Esteros, Dpto. Cordillera, por Tobatí	8.400
Fdo. Mora, Dpto. Central - San Lorenzo, Dpto. Central	2.200
Fdo. Mora, Dpto. Central - Capiatá, Dpto. Central	2.200
Fdo. Mora, Dpto. Central - Itauguá, Dpto. Central	2.200
Fdo. Mora, Dpto. Central - Ypacaraí, Dpto. Central	2.500
Fdo. Mora, Dpto. Central - Desvío San Bernardino, Dpto. Central	2.900
Fdo. Mora, Dpto. Central - San Bernardino, Dpto. Cordillera	3.700
Fdo. Mora, Dpto. Central - Altos, Dpto. Cordillera	4.400
Fdo. Mora, Dpto. Central - Loma Grande, Dpto. Cordillera	5.300
Fdo. Mora, Dpto. Central - Pirayú, Dpto. Paraguari, por Ypacaraí	3.600



ANEXO AL DECRETO Nº 4890

-4-


Fdo. Mora, Dpto. Central - Pirayú, Dpto. Paraguari, por Azcurra	5.000
Fdo. Mora, Dpto. Central - Cabañas (km 48), Dpto. Cordillera	3.600
Fdo. Mora, Dpto. Central - Atyrá, Dpto. Cordillera, por km 48	4.600
Fdo. Mora, Dpto. Central - Caacupé, Dpto. Cordillera	4.100
Fdo. Mora, Dpto. Central - Atyrá, Dpto. Cordillera, por Caacupé	6.000
Fdo. Mora, Dpto. Central - Tobatí, Dpto. Cordillera	5.500
Fdo. Mora, Dpto. Central - Arroyos y Esteros, Dpto. Cordillera, por Tobatí	7.800
San Lorenzo, Dpto. Central - Capiatá, Dpto. Central	2.200
San Lorenzo, Dpto. Central - Itauguá, Dpto. Central	2.200
San Lorenzo, Dpto. Central - Ypacaraí, Dpto. Central	2.200
San Lorenzo, Dpto. Central - Desvío San Bernardino, Dpto. Central	2.500
San Lorenzo, Dpto. Central - San Bernardino, Dpto. Cordillera	3.200
San Lorenzo, Dpto. Central - Altos, Dpto. Cordillera	4.000
San Lorenzo, Dpto. Central - Loma Grande, Dpto. Cordillera	4.800
San Lorenzo, Dpto. Central - Pirayú, Dpto. Paraguari, por Ypacaraí	3.200
San Lorenzo, Dpto. Central - Pirayú, Dpto. Paraguari, por Azcurra	4.600
San Lorenzo, Dpto. Central - Cabañas (km 48), Dpto. Cordillera	3.200
San Lorenzo, Dpto. Central - Atyrá por km 48, Dpto. Cordillera	4.200
San Lorenzo, Dpto. Central - Caacupé, Dpto. Cordillera	3.700
San Lorenzo, Dpto. Central - Atyrá, Dpto. Cordillera, por Caacupé	5.600
San Lorenzo, Dpto. Central - Tobatí, Dpto. Cordillera	5.100
San Lorenzo, Dpto. Central - Arroyos y Esteros, Dpto. Cordillera, por Tobatí	7.400
Capiatá, Dpto. Central - Itauguá, Dpto. Central	2.200
Capiatá, Dpto. Central - Ypacaraí, Dpto. Central	2.200
Capiatá, Dpto. Central - Desvío San Bernardino, Dpto. Central	2.200
Capiatá, Dpto. Central - San Bernardino, Dpto. Cordillera	2.500
Capiatá, Dpto. Central - Altos, Dpto. Cordillera	3.200
Capiatá, Dpto. Central - Loma Grande, Dpto. Cordillera	4.100
Capiatá, Dpto. Central - Pirayú, Dpto. Paraguari, por Ypacaraí	2.500
Capiatá, Dpto. Central - Pirayú, Dpto. Paraguari, por Azcurra	3.900
Capiatá, Dpto. Central - Cabañas (km 48), Dpto. Cordillera	2.500
Capiatá, Dpto. Central - Atyrá, Dpto. Cordillera, por km 48	3.500
Capiatá, Dpto. Central - Caacupé, Dpto. Cordillera	3.000



ANEXO AL DECRETO Nº 4890

-5-

Capiatá, Dpto. Central - Atyrá, Dpto. Cordillera, por Caacupé	4.900
Capiatá, Dpto. Central - Tobatí, Dpto. Cordillera	4.400
Capiatá, Dpto. Central - Arroyos y Esteros, Dpto. Cordillera, por Tobatí	6.700
Itauguá, Dpto. Central - Ypacaraí, Dpto. Central	2.200
Itauguá, Dpto. Central - Desvío San Bernardino, Dpto. Central	2.200
Itauguá, Dpto. Central - San Bernardino, Dpto. Cordillera	2.500
Itauguá, Dpto. Central - Altos, Dpto. Cordillera	2.500
Itauguá, Dpto. Central - Loma Grande, Dpto. Cordillera	3.200
Itauguá, Dpto. Central - Pirayú, Dpto. Cordillera, por Ypacaraí	2.500
Itauguá, Dpto. Central - Pirayú, Dpto. Paraguari, por Azcurra	3.000
Itauguá, Dpto. Central - Cabañas (km 48), Dpto. Cordillera	2.500
Itauguá, Dpto. Central - Atyrá por km 48, Dpto. Cordillera	2.600
Itauguá, Dpto. Central - Caacupé, Dpto. Cordillera	2.500
Itauguá, Dpto. Central - Atyrá, Dpto. Cordillera, por Caacupé	4.000
Itauguá, Dpto. Central - Tobatí, Dpto. Cordillera	3.500
Itauguá, Dpto. Central - Arroyos y Esteros, Dpto. Cordillera, por Tobatí	5.800
Ypacaraí, Dpto. Central - Desvío San Bernardino, Dpto. Central	2.200
Ypacaraí, Dpto. Central - San Bernardino, Dpto. Cordillera	2.500
Ypacaraí, Dpto. Central - Altos, Dpto. Cordillera	2.500
Ypacaraí, Dpto. Central - Loma Grande, Dpto. Cordillera	2.700
Ypacaraí, Dpto. Central - Pirayú, Dpto. Paraguari	2.500
Pedrozo, Dpto. Central - Pirayú, Dpto. Paraguari, por Azcurra	2.500
Ypacaraí, Dpto. Central - Pirayú, Dpto. Paraguari, por Azcurra	2.500
Ypacaraí, Dpto. Central - Cabañas (km 48), Dpto. Cordillera	2.500
Ypacaraí, Dpto. Central - Atyrá, Dpto. Cordillera, por km 48	2.500
Ypacaraí, Dpto. Central - Caacupé, Dpto. Cordillera	2.500
Ypacaraí, Dpto. Central - Atyrá, Dpto. Cordillera, por Caacupé	3.500
Ypacaraí, Dpto. Central - Tobatí, Dpto. Cordillera	3.000
Ypacaraí, Dpto. Central - Arroyos y Esteros, Dpto. Cordillera, por Tobatí	5.300
Desvío San Bernardino, Dpto. Central - San Bernardino, Dpto. Cordillera	2.500
Desvío San Bernardino, Dpto. Central - Altos, Dpto. Cordillera	2.500
Desvío San Bernardino, Dpto. Central - Loma Grande, Dpto. Cordillera	2.500
San Bernardino, Dpto. Cordillera - Altos, Dpto. Cordillera	2.500
San Bernardino, Dpto. Cordillera - Loma Grande, Dpto. Cordillera	2.500



ANEXO AL DECRETO Nº 4890

-6-

Altos, Dpto. Cordillera - Loma Grande, Dpto. Cordillera	2.500
Cabañas km 48, Dpto. Cordillera - Atyrá, Dpto. Cordillera, por km 48	2.500
Cabañas km48, Dpto. Cordillera - Caacupé, Dpto. Cordillera	2.500
Caacupé, Dpto. Cordillera - Atyrá, Dpto. Cordillera, por Caacupé	2.500
Caacupé, Dpto. Cordillera - Tobatí, Dpto. Cordillera	2.500
Caacupé, Dpto. Cordillera - Arroyos y Esteros, Dpto. Cordillera, por Tobatí	3.700
Tobatí, Dpto. Cordillera - Arroyos y Esteros, Dpto. Cordillera, por Tobatí	2.500
Desvío Piribebuy, Dpto. Cordillera - Asunción	5.600
Desvío Piribebuy, Dpto. Cordillera - Fdo. Mora, Dpto. Central	5.000
Desvío Piribebuy, Dpto. Cordillera - San Lorenzo, Dpto. Central	4.600
Desvío Piribebuy, Dpto. Cordillera - Capiatá, Dpto. Central	3.900
Desvío Piribebuy, Dpto. Cordillera - Itauguá, Dpto. Central	3.000
Desvío Piribebuy, Dpto. Cordillera - Ypacaraí, Dpto. Central	2.500
Desvío Piribebuy, Dpto. Cordillera - Cabañas km48, Dpto. Cordillera	2.500
Desvío Piribebuy, Dpto. Cordillera - Caacupé, Dpto. Cordillera	2.500
Desvío Piribebuy, Dpto. Cordillera - Piribebuy, Dpto. Cordillera	2.500
Piribebuy, Dpto. Cordillera - Caacupé, Dpto. Cordillera	2.500
Piribebuy, Dpto. Cordillera - Cabañas km 48, Dpto. Cordillera	2.500
Piribebuy, Dpto. Cordillera - Ypacaraí, Dpto. Central	3.200
Piribebuy, Dpto. Cordillera - Itauguá, Dpto. Central	3.800
Piribebuy, Dpto. Cordillera - Capiatá, Dpto. Central	4.700
Piribebuy, Dpto. Cordillera - San Lorenzo, Dpto. Central	5.400
Piribebuy, Dpto. Cordillera - Fdo. Mora, Dpto. Central	5.800
Piribebuy, Dpto. Cordillera - Asunción	6.400
Eusebio Ayala, Dpto. Cordillera - Asunción	6.300
Eusebio Ayala, Dpto. Cordillera - Fdo. Mora, Dpto. Central	5.700
Eusebio Ayala, Dpto. Cordillera - San Lorenzo, Dpto. Central	5.300
Eusebio Ayala, Dpto. Cordillera - Capiatá, Dpto. Central	4.600
Eusebio Ayala, Dpto. Cordillera - Itauguá, Dpto. Central	3.700
Eusebio Ayala, Dpto. Cordillera - Ypacaraí, Dpto. Central	3.200
Eusebio Ayala, Dpto. Cordillera - Cabañas km 48, Dpto. Cordillera	2.500
Eusebio Ayala, Dpto. Cordillera - Caacupé, Dpto. Cordillera	2.500
Eusebio Ayala, Dpto. Cordillera - Desvío Piribebuy, Dpto. Cordillera	2.500
Eusebio Ayala, Dpto. Cordillera - Isla Pucú, Dpto. Cordillera	2.500



ANEXO AL DECRETO Nº 4890

-7-

Eusebio Ayala, Dpto. Cordillera - Primero de Marzo, Dpto. Cordillera	3.700
Eusebio Ayala, Dpto. Cordillera - Caraguatay, Dpto. Cordillera	2.500
Isla Pucú, Dpto. Cordillera - Primero de Marzo, Dpto. Cordillera	2.600
Isla Pucú, Dpto. Cordillera - Caraguatay, Dpto. Cordillera	2.500
Isla Pucú, Dpto. Cordillera - Desvío Piribebuy, Dpto. Cordillera	2.500
Isla Pucú, Dpto. Cordillera - Caacupé, Dpto. Cordillera	2.600
Isla Pucú, Dpto. Cordillera - Cabañas km 48, Dpto. Cordillera	3.200
Isla Pucú, Dpto. Cordillera - Ypacaraí, Dpto. Central	4.200
Isla Pucú, Dpto. Cordillera - Itaugúa, Dpto. Central	4.700
Isla Pucú, Dpto. Cordillera - Capiatá, Dpto. Central	5.600
Isla Pucú, Dpto. Cordillera - San Lorenzo, Dpto. Central	6.300
Isla Pucú, Dpto. Cordillera - Fdo. Mora, Dpto. Central	6.800
Isla Pucú, Dpto. Cordillera - Asunción	7.400
Caraguatay, Dpto. Cordillera - Desvío Piribebuy, Dpto. Cordillera	2.700
Caraguatay, Dpto. Cordillera - Caacupé, Dpto. Cordillera	3.600
Caraguatay, Dpto. Cordillera - Cabañas km 48, Dpto. Cordillera	4.100
Caraguatay, Dpto. Cordillera - Ypacaraí, Dpto. Central	5.200
Caraguatay, Dpto. Cordillera - Itaugúa, Dpto. Central	5.700
Caraguatay, Dpto. Cordillera - Capiatá, Dpto. Central	6.600
Caraguatay, Dpto. Cordillera - San Lorenzo, Dpto. Central	7.300
Caraguatay, Dpto. Cordillera - Fdo. Mora, Dpto. Central	7.700
Caraguatay, Dpto. Cordillera - Asunción	8.300
Primero de Marzo, Dpto. Cordillera - Desvío Piribebuy, Dpto. Cordillera	4.400
Primero de Marzo, Dpto. Cordillera - Caacupé, Dpto. Cordillera	5.300
Primero de Marzo, Dpto. Cordillera - Cabañas km 48, Dpto. Cordillera	5.800
Primero de Marzo, Dpto. Cordillera - Ypacaraí, Dpto. Central	6.900
Primero de Marzo, Dpto. Cordillera - Itaugúa, Dpto. Central	7.400
Primero de Marzo, Dpto. Cordillera - Capiatá, Dpto. Central	8.300
Primero de Marzo, Dpto. Cordillera - San Lorenzo, Dpto. Central	9.000
Primero de Marzo, Dpto. Cordillera - Fdo. Mora, Dpto. Central	13.000
Primero de Marzo, Dpto. Cordillera - Asunción	13.900
Desvío Valenzuela, Dpto. Cordillera - Valenzuela, Dpto. Cordillera	2.500
Desvío Valenzuela, Dpto. Cordillera - Eusebio Ayala, Dpto. Cordillera	2.500
Desvío Valenzuela, Dpto. Cordillera - Desvío Piribebuy, Dpto. Cordillera	2.500



ANEXO AL DECRETO Nº 4890

-8-


Desvío Valenzuela, Dpto. Cordillera - Caacupé, Dpto. Cordillera	2.700
Desvío Valenzuela, Dpto. Cordillera - Cabañas km 48, Dpto. Cordillera	3.200
Desvío Valenzuela, Dpto. Cordillera - Ypacaraí, Dpto. Central	4.300
Desvío Valenzuela, Dpto. Cordillera - Itauguá, Dpto. Central	4.800
Desvío Valenzuela, Dpto. Cordillera - Capiatá, Dpto. Central	5.700
Desvío Valenzuela, Dpto. Cordillera - San Lorenzo, Dpto. Central	6.400
Desvío Valenzuela, Dpto. Cordillera - Fdo. Mora, Dpto. Central	6.800
Desvío Valenzuela, Dpto. Cordillera - Asunción	7.500
Valenzuela, Dpto. Cordillera - Eusebio Ayala, Dpto. Cordillera	2.500
Valenzuela, Dpto. Cordillera - Desvío Piribebuy, Dpto. Cordillera	3.200
Valenzuela, Dpto. Cordillera - Caacupé, Dpto. Cordillera	4.000
Valenzuela, Dpto. Cordillera - Cabañas km 48, Dpto. Cordillera	4.600
Valenzuela, Dpto. Cordillera - Ypacaraí, Dpto. Central	5.600
Valenzuela, Dpto. Cordillera - Itauguá, Dpto. Central	6.100
Valenzuela, Dpto. Cordillera - Capiatá, Dpto. Central	7.000
Valenzuela, Dpto. Cordillera - San Lorenzo, Dpto. Central	7.700
Valenzuela, Dpto. Cordillera - Fdo. Mora, Dpto. Central	8.200
Valenzuela, Dpto. Cordillera - Asunción	8.800
Itacurubí de la Cordillera, Dpto. Cordillera - Desvío Valenzuela, Dpto. Cordillera	2.500
Itacurubí de la Cordillera, Dpto. Cordillera - Eusebio Ayala, Dpto. Cordillera	2.500
Itacurubí de la Cordillera, Dpto. Cordillera - Desvío Piribebuy, Dpto. Cordillera	2.500
Itacurubí de la Cordillera, Dpto. Cordillera - Caacupé, Dpto. Cordillera	2.900
Itacurubí de la Cordillera, Dpto. Cordillera - Cabañas km 48, Dpto. Cordillera	3.400
Itacurubí de la Cordillera, Dpto. Cordillera - Ypacaraí, Dpto. Central	4.500
Itacurubí de la Cordillera, Dpto. Cordillera - Itauguá, Dpto. Central	5.000
Itacurubí de la Cordillera, Dpto. Cordillera - Capiatá, Dpto. Central	5.900
Itacurubí de la Cordillera, Dpto. Cordillera - San Lorenzo, Dpto. Central	6.600
Itacurubí de la Cordillera, Dpto. Cordillera - Fdo. Mora, Dpto. Central	7.000
Itacurubí de la Cordillera, Dpto. Cordillera - Asunción	7.600
Itacurubí de la Cordillera, Dpto. Cordillera - Santa Elena, Dpto. Cordillera	2.500
Itacurubí Cordillera, Dpto. Cordillera - Mbocayaty del Yhaguy, Dpto. Cordillera	2.500



ANEXO AL DECRETO Nº 4890

-9-

Santa Elena, Dpto. Cordillera - Mbocayaty del Yhaguy, Dpto. Cordillera	2.500
Santa Elena, Dpto. Cordillera - Desvío Valenzuela, Dpto. Cordillera	2.500
Santa Elena, Dpto. Cordillera - Eusebio Ayala, Dpto. Cordillera	2.500
Santa Elena, Dpto. Cordillera - Desvío Piribebuy, Dpto. Cordillera	2.800
Santa Elena, Dpto. Cordillera - Caacupé, Dpto. Cordillera	3.700
Santa Elena, Dpto. Cordillera - Cabañas km 48, Dpto. Cordillera	4.200
Santa Elena, Dpto. Cordillera - Ypacaraí, Dpto. Central	5.300
Santa Elena, Dpto. Cordillera - Itaugúa, Dpto. Central	5.800
Santa Elena, Dpto. Cordillera - Capiatá, Dpto. Central	6.700
Santa Elena, Dpto. Cordillera - San Lorenzo, Dpto. Central	7.400
Santa Elena, Dpto. Cordillera - Fdo. Mora, Dpto. Central	7.800
Santa Elena, Dpto. Cordillera - Asunción	8.400
Mbocayaty del Yhaguy, Dpto. Cordillera - Desvío Valenzuela, Dpto. Cordillera	2.500
Mbocayaty del Yhaguy, Dpto. Cordillera - Eusebio Ayala, Dpto. Cordillera	3.100
Mbocayaty del Yhaguy, Dpto. Cordillera - Desvío Piribebuy, Dpto. Cordillera	3.800
Mbocayaty del Yhaguy, Dpto. Cordillera - Caacupé, Dpto. Cordillera	4.700
Mbocayaty del Yhaguy, Dpto. Cordillera - Cabañas km 48, Dpto. Cordillera	5.200
Mbocayaty del Yhaguy, Dpto. Cordillera - Ypacaraí, Dpto. Central	6.200
Mbocayaty del Yhaguy, Dpto. Cordillera - Itaugúa, Dpto. Central	6.800
Mbocayaty del Yhaguy, Dpto. Cordillera - Capiatá, Dpto. Central	7.600
Mbocayaty del Yhaguy, Dpto. Cordillera - San Lorenzo, Dpto. Central	8.300
Mbocayaty del Yhaguy, Dpto. Cordillera - Fdo. Mora, Dpto. Central	8.800
Mbocayaty del Yhaguy, Dpto. Cordillera - Asunción	13.300
San José, Dpto. Caaguazú - Itacurubí Cordillera, Dpto. Cordillera	2.500
San José, Dpto. Caaguazú - Desvío Valenzuela, Dpto. Cordillera	2.500
San José, Dpto. Caaguazú - Eusebio Ayala, Dpto. Cordillera	2.600
San José, Dpto. Caaguazú - Desvío Piribebuy, Dpto. Cordillera	3.300
San José, Dpto. Caaguazú - Caacupé, Dpto. Cordillera	4.200
San José, Dpto. Caaguazú - Cabañas km 48, Dpto. Cordillera	4.700
San José, Dpto. Caaguazú - Ypacaraí, Dpto. Central	5.800
San José, Dpto. Caaguazú - Itaugúa, Dpto. Central	6.300
San José, Dpto. Caaguazú - Capiatá, Dpto. Central	7.200
San José, Dpto. Caaguazú - San Lorenzo, Dpto. Central	7.900



ANEXO AL DECRETO Nº 4890


-10-

San José, Dpto. Caaguazú - Fdo. Mora, Dpto. Central	8.300
San José, Dpto. Caaguazú - Asunción	12.900
Cnel. Oviedo, Dpto. Caaguazú - San José, Dpto. Caaguazú	2.600
Cnel. Oviedo, Dpto. Caaguazú - Itacurubí Cordillera, Dpto. Cordillera	4.000
Cnel. Oviedo, Dpto. Caaguazú - Desvío Valenzuela, Dpto. Cordillera	4.100
Cnel. Oviedo, Dpto. Caaguazú- Eusebio Ayala , Dpto. Cordillera	5.300
Cnel. Oviedo, Dpto. Caaguazú - Desvío Piribebuy, Dpto. Cordillera	6.000
Cnel. Oviedo, Dpto. Caaguazú - Caacupé, Dpto. Cordillera	6.800
Cnel. Oviedo, Dpto. Caaguazú - Cabañas km 48, Dpto. Cordillera	7.400
Cnel. Oviedo, Dpto. Caaguazú - Ypacaraí, Dpto. Central	8.400
Cnel. Oviedo, Dpto. Caaguazú - Itaugúa, Dpto. Central	12.900
Cnel. Oviedo, Dpto. Caaguazú - Capiatá, Dpto. Central	14.200
Cnel. Oviedo, Dpto. Caaguazú - San Lorenzo, Dpto. Central	15.200
Cnel. Oviedo, Dpto. Caaguazú - Fdo. Mora, Dpto. Central	15.800
Cnel. Oviedo, Dpto. Caaguazú - Asunción	16.700
Cnel. Oviedo, Dpto. Caaguazú - Nueva Londres, Dpto. Caaguazú	3.300
Cnel. Oviedo, Dpto. Caaguazú - Vista Alegre, Dpto. Caaguazú	2.500
Cnel. Oviedo, Dpto. Caaguazú - Mauricio J. Troche, Dpto. Guairá	6.600
Nueva Londres, Dpto. Caaguazú - Cruce Ruta 2, Dpto. Caaguazú	2.500
Asunción - Tebicuary , Dpto. Guairá, por Villarrica	37.700
Asunción - Coronel Martínez, Dpto. Guairá, por Villarrica	37.100
Asunción - F. P. Cardozo, Dpto. Guairá, por Villarrica	33.900
Asunción - Itapé, Dpto. Guairá, por Villarrica	36.500
Asunción - Boquerón, Dpto. Caazapá, por Caazapá	45.800
Asunción - Borja, , Dpto. Caazapá, por Villarrica	36.900
Asunción - Iturbe, Dpto. Guairá, por Borja	41.700
Asunción - Carayaó, Dpto. Caaguazú	22.500
Cnel. Oviedo, Dpto. Caaguazú - Juan de Mena, Dpto. Cordillera	9.300
Asunción - Dvío. Dr. Cecilio Báez, Dpto. Caaguazú	24.400
Asunción - Dr. Cecilio Báez, Dpto. Caaguazú	25.900
Asunción - Yataity del Norte, Dpto. San Pedro	27.100
Asunción - Unión, Dpto. San Pedro	30.500

ANEXO AL DECRETO Nº 4890

-11-


RUTA 3	
DE ASUNCIÓN A:	
Limpio, Dpto. Central	2.500
Emboscada, Dpto. Cordillera	4.300
Arroyos y Esteros, Dpto. Cordillera	7.500
25 de Diciembre, Dpto. San Pedro	18.800
San Estanislao, Dpto. San Pedro	24.100
Tacuara, Dpto. San Pedro	25.100
Cororó, Dpto. San Pedro	48.100
Yby Yaú, Dpto. Concepción	56.900
Cruce Bella Vista, Dpto. Amambay	63.100
Bella Vista, Dpto. Amambay	78.400
Pedro Juan Caballero, Dpto. Amambay	73.200
RAMALES	
DE ASUNCIÓN POR CNEL. OVIEDO, DPTO. CAAGUAZÚ A:	
Tacuara, Dpto. San Pedro	30.700
San Estanislao, Dpto. San Pedro	31.500
25 de Diciembre, Dpto. San Pedro	36.100
Guayaibí, Dpto. San Pedro	33.000
Cruce Liberación, Dpto. San Pedro	38.300
Lima, Dpto. San Pedro	43.700
Santa Rosa del Aguaray, Dpto. San Pedro	44.200
Desvío. Capitán Bado (Aguaraymí), Dpto. San Pedro	47.200
Desvío. Tacuatí, Dpto. San Pedro	49.800
Puente Negla, Dpto. Amambay	70.100
Bella Vista, Dpto. Amambay	76.600
Choré, Dpto. San Pedro	40.300
La Niña, Dpto. San Pedro	43.600
Capitán Bado, Dpto. Amambay	76.400
Tacuatí, Dpto. San Pedro	55.800
POR TRAMOS	
Yby Yaú, Dpto. Concepción - Desvío Colonia Sapucaí, Dpto. Concepción	2.600
Yby Yaú, Dpto. Concepción - Colonia Sapucaí, Dpto. Concepción	5.300
Yby Yaú, Dpto. Concepción - Desvío Bella Vista, Dpto. Amambay	3.800



ANEXO AL DECRETO Nº 4890

-12-

Yby Yaú, Dpto. Concepción - Puente Negla, Dpto. Amambay	10.100
Yby Yaú, Dpto. Concepción - Bella Vista, Dpto. Amambay	19.700
Liberación, Dpto. San Pedro - La Niña, Dpto. San Pedro	3.100
Desvío Capitán Bado, Dpto. San Pedro - Luis Poí, Dpto. San Pedro	2.800
Luis Poí, Dpto. San Pedro - Ypané Jhú, Dpto. Amambay	3.100
Ypané Jhú, Dpto. Amambay - Capitán Bado, Dpto. Amambay	10.500
Desvío Capitán Bado, Dpto. San Pedro - Dvío. Tacuatí, Dpto. San Pedro	2.500
Desvío Tacuatí, Dpto. San Pedro - Tacuatí, Dpto. San Pedro	4.300
Desvío Tacuatí, Dpto. San Pedro - Cororó, Dpto. San Pedro	2.500
Desvío Col. Sapucaí, Dpto. Concepción - C. Sapucaí, Dpto. Concepción	2.500
Dvío. Col. Sapucaí, Dpto. Concepción - Dvío. B. Vista, Dpto. Amambay	2.500
Desvío Bella Vista, Dpto. Amambay - Puente Negla, Dpto. Amambay	6.300
Puente Negla, Dpto. Amambay - Bella Vista, Dpto. Amambay	3.900
RUTA 4	
DE ASUNCIÓN POR RUTA NUEVA A:	
Ñemby, Dpto. Misiones	37.600
San Pablo, Dpto. Misiones	38.900
Cruce Ybyraty, Dpto. Misiones	44.800
Estero Cambá (empalme ruta vieja), Dpto. Ñeembucú	46.100
Cruce Guazú Cuá, Dpto. Ñeembucú	52.600
Pilar, Dpto. Ñeembucú, por San Ignacio	58.400
Pilar, Dpto. Ñeembucú, por San Juan Bautista	54.400
DE ASUNCIÓN POR RUTA VIEJA A:	
Ñemby, Dpto. Misiones	37.600
San Pablo, Dpto. Misiones	38.900
Cruce Ybyraty, Dpto. Misiones	44.800
Estero Cambá (empalme ruta vieja), Dpto. Ñeembucú	46.100
Pelada, Dpto. Ñeembucú	47.100
San Lorenzo, Dpto. Ñeembucú	50.500
San Juan de Ñeembucú, Dpto. Ñeembucú	55.000
Costa Rosada, Dpto. Ñeembucú	57.100
Yacaré, Dpto. Ñeembucú	59.100
Mburicá, Dpto. Ñeembucú	61.400



ANEXO AL DECRETO Nº 4890

-13-

Pilar, Dpto. Ñeembucú, por San Ignacio	66.000
Pilar, Dpto. Ñeembucú, por San Juan Bautista	62.000
DE SAN IGNACIO, DPTO. MISIONES, POR RUTA NUEVA A:	
Ñemby, Dpto. Misiones	2.500
San Pablo, Dpto. Misiones	2.500
Cruce Ybyraty, Dpto. Misiones	6.500
Estero Cambá (empalme ruta vieja), Dpto. Ñeembucú	7.600
Cruce Guazú Cuá, Dpto. Ñeembucú	12.800
Pilar, Dpto. Ñeembucú	25.300
DE SAN IGNACIO, DPTO. MISIONES, POR RUTA VIEJA A:	
San Pablo, Dpto. Misiones	2.500
Estero Cambá, Dpto. Ñeembucú	7.600
Pelada, Dpto. Ñeembucú	8.400
San Lorenzo, Dpto. Ñeembucú	11.000
San Juan de Ñeembucú, Dpto. Ñeembucú	21.400
Costa Rosada, Dpto. Ñeembucú	23.700
Yacaré, Dpto. Ñeembucú	26.100
Mburicá, Dpto. Ñeembucú	28.700
Pilar, Dpto. Ñeembucú	34.200
RAMALES	
DE PILAR, DPTO. ÑEEMBUCÚ A:	
Guazú Cuá, Dpto. Ñeembucú	4.700
Tacuara, Dpto. Ñeembucú	7.100
Humaitá, Dpto. Ñeembucú	6.200
San Juan de Ñeembucú, Dpto. Ñeembucú	8.600
Laguna Itá, Dpto. Ñeembucú	5.900
Isla Umbú, Dpto. Ñeembucú	2.500
Desmochados, Dpto. Ñeembucú	5.900
Villalbín, Dpto. Ñeembucú	7.300
Laureles, Dpto. Ñeembucú, Por Desmochados	10.800
Yabebyry, Dpto. Misiones	30.900
Ayolas, Dpto. Misiones	36.400
Cerrito, Dpto. Ñeembucú	10.800
Humaitá, Dpto. Ñeembucú, por Isla Umbú	8.600

Handwritten signature and official stamp of the Paraguayan Government, located at the bottom left of the page.

ANEXO AL DECRETO N° 4890

-14-


Tuyú Cuá, Dpto. Ñeembucú	5.100
Loma Guazú, Dpto. Ñeembucú, por Tuyú Cuá	6.500
Lomái, Dpto. Ñeembucú, por Humaitá	7.000
Mayor Martínez, Dpto. Ñeembucú	8.400
General Díaz, Dpto. Ñeembucú	10.800
Paso de Patria, Dpto. Ñeembucú	10.600
POR TRAMOS	
Estero Cambá, Dpto. Ñeembucú - S. Juan de Ñeembucú, Dpto. Ñeembucú	6.200
Estero Cambá, Dpto. Ñeembucú - Pilar, Dpto. Ñeembucú, por ruta vieja	13.600
R U T A 5	
DE CONCEPCIÓN, DPTO. CONCEPCIÓN A:	
Horqueta, Dpto. Concepción	4.400
Desvío Paso Mbutú, Dpto. Concepción	7.600
Arroyo Capitigó, Dpto. Concepción	8.500
Yby Yaú, Dpto. Concepción	16.800
Cruce Bella Vista, Dpto. Amambay	22.700
Pedro Juan Caballero, Dpto. Amambay	32.700
DE CONCEPCIÓN, DPTO. CONCEPCIÓN A:	
San Pedro de Ykuamandyú, Dpto. San Pedro por Belén, cruzando el puente sobre el río Ypané	32.200
Paso Mbutú, Dpto. Concepción	9.400
Tacuatí, Dpto. San Pedro, por rutas 5 y 3	33.100
Colonia Brasileira, Dpto. Concepción	18.200
DE ASUNCIÓN POR CNEL. OVIEDO, DPTO. CAAGUAZÚ A:	
Yby Yaú, Dpto. Concepción	65.900
Arroyo Capitigó, Dpto. Concepción	70.500
Desvío Paso Mbutú, Dpto. Concepción	71.700
Horqueta, Dpto. Concepción	76.300
Acceso a Belén, Dpto. Concepción	81.000
Concepción, Dpto. Concepción	82.700
Desvío Colonia Sapucaí, Dpto. Concepción	69.900
Desvío Bella Vista, Dpto. Amambay	71.700
Desvío Colonia Píky, Dpto. Amambay	74.500

Handwritten signature and official stamp of the Paraguayan Government, located at the bottom left of the page.

ANEXO AL DECRETO Nº 4890

-15-

Cerro Corá, Dpto. Amambay	76.000
Pedro Juan Caballero, Dpto. Amambay	81.700
POR TRAMOS	
Concepción, Dpto. Concepción - Paso Horqueta, Dpto. Concepción, por Loreto	4.600
Concepción, Dpto. Concepción - Paso Barreto, Dpto. Concepción, por Loreto	7.000
Concepción, Dpto. Concepción - San Alfredo, Dpto. Concepción por Loreto y Paso Horqueta	8.300
Concepción, Dpto. Concepción - Loreto, Dpto. Concepción	2.500
Loreto, Dpto. Concepción - Jhuguá Poí, Dpto. Concepción	4.600
Jhuguá Poí, Dpto. Concepción - Paso Barreto, Dpto. Concepción	3.100
Loreto, Dpto. Concepción - Paso Barreto, Dpto. Concepción	4.600
Loreto, Dpto. Concepción - Paso Horqueta, Dpto. Concepción	2.700
Paso Horqueta, Dpto. Concepción - Cruce X, Dpto. Concepción	2.500
Cruce X, Dpto. Concepción - San Alfredo, Dpto. Concepción	2.500
Paso Horqueta, Dpto. Concepción - San Alfredo, Dpto. Concepción	2.500
Pedro J. Caballero, Dpto. Amambay - Cap. Bado, Dpto. Amambay	12.000
Pedro J. Caballero, Dpto. Amambay - Zanja Pytá, Dpto. Amambay	2.500
Pedro Juan Caballero, Dpto. Amambay - Cruce H, Dpto. Amambay	2.500
Cruce H, Dpto. Amambay -Km 30, Dpto. Amambay	2.500
Km 30, Dpto. Amambay - Capitán Bado, Dpto. Amambay	8.400
Capitán Bado, Dpto. Amambay - Ypé Jhú, Dpto. Amambay	9.100
Desvío Paso Mbutú, Dpto. Concepción - Paso Mbutú, Dpto. Concepción	2.500
Desvío Colonia Piky, Dpto. Amambay - Colonia Piky, Dpto. Amambay	2.600
Desvío Cerro Corá, Dpto. Amambay - Cerro Corá, Dpto. Amambay	2.500
Pedro Juan Caballero, Dpto. Amambay - Colonia Brasileira, Dpto. Concepción	15.900
R U T A 6	
DE ENCARNACIÓN, DPTO. ITAPÚA A:	
Capitán Miranda, Dpto. Itapúa	2.500
Trinidad, Dpto. Itapúa	3.400
Desvío Jesús, Dpto. Itapúa	3.500
Jesús, Dpto. Itapúa	4.900
Hohenau, Dpto. Itapúa	4.200



A handwritten signature in black ink is written over a circular stamp. The stamp is faint and mostly illegible, but it appears to be an official seal or stamp. The signature is a stylized, cursive name.

ANEXO AL DECRETO Nº 4890

-16-

Desvío Obligado, Dpto. Itapúa	4.400
Obligado, Dpto. Itapúa	4.700
Bella Vista Sur, Dpto. Itapúa	5.200
Desvío Colonia Pirapó, Dpto. Itapúa	7.400
Colonia Pirapó, Dpto. Itapúa	8.100
Desvío Mayor Otaño, Dpto. Itapúa	8.600
Edelira 28, Dpto. Itapúa	10.500
Desvío Yatytay, Dpto. Itapúa	21.600
Tomás Romero Pereira (María Auxiliadora), Dpto. Itapúa	19.500
Desvío CAICISA, Dpto. Itapúa	22.400
Colonia Naranjito, Dpto. Itapúa	22.500
Cruce Kimek, Dpto. Itapúa	24.300
Colonia San Alfredo, Dpto. Itapúa	29.200
Cruce Naranjal, Dpto. Alto Paraná	29.800
Villa Aurora, Dpto. Alto Paraná	31.100
Colonia Santa Rita, Dpto. Alto Paraná	32.900
Desvío Colonia Patricio Colmán, Dpto. Alto Paraná	34.500
Tavapy, Dpto. Alto Paraná	35.200
Empalme Ruta 7, Dpto. Alto Paraná	40.500
Colonia Minga Guazú, Dpto. Alto Paraná	43.400
Ciudad del Este, Dpto. Alto Paraná	45.400
DE CIUDAD DEL ESTE, DPTO. ALTO PARANÁ POR EL	
CAMINO QUE BORDEA EL PARANÁ A:	
Cedrales, Dpto. Alto Paraná	2.600
Cruce Ferreira, Dpto. Alto Paraná	6.100
Ñacunday, Dpto. Alto Paraná	9.600
Río Yacui, Dpto. Alto Paraná	25.400
Mayor Otaño, Dpto. Itapúa	28.000
Carlos Antonio López, Dpto. Itapúa	31.700
San Lorenzo, Dpto. Itapúa	35.600
Ape Aimé, Dpto. Itapúa	38.500
San Rafael, Dpto. Itapúa	40.200
Río Tembey, Dpto. Itapúa	41.900
Yatytay, Dpto. Itapúa	42.800

ANEXO AL DECRETO Nº 4890


-17-

Puerto Natalio, Dpto. Itapúa	48.000
Edelira 21, Dpto. Itapúa	48.200
Capitán Meza, Dpto. Itapúa	48.900
Pirapó, Dpto. Itapúa	52.500
Hohenau, Dpto. Itapúa	57.300
Encarnación, Dpto. Itapúa	64.000
POR TRAMOS	
Cambyretá, Dpto. Itapúa - Colonia Paraná, Dpto. Itapúa	2.500
RAMALES	
DE ENCARNACIÓN, DPTO. ITAPÚA A:	
Tembey, Dpto. Itapúa	24.000
Puerto Triunfo, Dpto. Itapúa	24.500
Puerto Yatytay, Dpto. Itapúa	26.400
Mayor Otaño, Dpto. Itapúa	39.200
RUTA 7	
DE CORONEL OVIEDO, DPTO. CAAGUAZÚ A:	
Caaguazú, Dpto. Caaguazú	4.200
Campo 9, Dpto. Caaguazú	7.400
Campo 8, Dpto. Caaguazú	8.000
Juan E. O'Leary, Dpto. Alto Paraná	15.400
Juan León Mallorquín, Dpto. Alto Paraná	16.800
Colonia Yguazú, Dpto. Alto Paraná	20.600
Empalme Ruta 6, Dpto. Alto Paraná	21.900
Ciudad del Este, Dpto. Alto Paraná	25.900
DE ASUNCIÓN A:	
Caaguazú, Dpto. Caaguazú	23.600
Juan Manuel Frutos, Dpto. Caaguazú	26.900
J. Eulogio Estigarribia, Dpto. Caaguazú	28.300
Torín, Dpto. Caaguazú	30.500
Juan E. O'Leary, Dpto. Alto Paraná	32.900
Juan León Mallorquín, Dpto. Alto Paraná	34.400
Arroyo Cuñataí, Dpto. Alto Paraná	35.800
Colonia Yguazú, Dpto. Alto Paraná	38.100
Empalme Ruta 6, Dpto. Alto Paraná	39.400

ANEXO AL DECRETO N° 4890

-18-

Colonia Minga Guazú, Dpto. Alto Paraná	41.300
Ciudad del Este, Dpto. Alto Paraná	43.400
Puerto Presidente Franco, Dpto. Alto Paraná	43.900
Hernandarias, Dpto. Alto Paraná	44.400
DE HERNANDARIAS, DPTO. ALTO PARANÁ POR	
SUPERCARRETERA A:	
Ciudad del Este, Dpto. Alto Paraná	2.500
Barrio Blanco (Cruce Itakyry), Dpto. Alto Paraná	6.500
Limoy (Minga Porá), Dpto. Alto Paraná	13.000
Cruce Carumbey, Dpto. Canindeyú	27.300
Katuete, Dpto. Canindeyú	28.100
Gral. Francisco Caballero Álvarez (Puente Kyha), Dpto. Canindeyú	31.800
La Paloma, Dpto. Canindeyú	32.800
Salto del Guairá, Dpto. Canindeyú	39.000
POR TRAMOS	
Ciudad del Este, Dpto. Alto Paraná - Colonia Yguazú, Dpto. Alto Paraná	3.800
Ciudad del Este, Dpto. Alto Paraná - Km 30 Ruta 7, Dpto. Alto Paraná	2.800
Ciudad del Este, Dpto. Alto Paraná - Km 24 Ruta 7, Dpto. Alto Paraná	2.500
Km 24 Ruta 7, Dpto. Alto Paraná - Colonia Yguazú, Dpto. Alto Paraná	2.500
Km 30 Ruta 7, Dpto. Alto Paraná - Colonia Yguazú, Dpto. Alto Paraná	2.500
Km 24 Ruta 7, Dpto. Alto Paraná - km 30 Ruta 7, Dpto. Alto Paraná	2.500
POR TRAMOS	
C. del Este, Dpto. Alto Paraná - Presidente Franco, Dpto. Alto Paraná	2.500
Caaguazú, Dpto. Caaguazú - Yhú, Dpto. Caaguazú	6.400
Caaguazú, Dpto. Caaguazú - San Joaquín, Dpto. Caaguazú	8.600
Caaguazú, Dpto. Caaguazú - Repatriación, Dpto. Caaguazú	2.500
R U T A 8	
DE ASUNCIÓN A:	
Yataity, Dpto. Guairá	22.100
Mbocayaty, Dpto. Guairá	22.500
Villarrica, Dpto. Guairá	23.500
DE VILLARRICA, DPTO. GUAIRÁ A:	
Coronel Oviedo, Dpto. Caaguazú	3.900
Ciudad del Este, Dpto. Alto Paraná	32.400



ANEXO AL DECRETO N° 4890

-19-


Iturbe, Dpto. Guairá	4.500
RAMALES	
DE ASUNCIÓN A:	
Nat. Talavera, Dpto. Guairá, por Calle San Pedro	24.400
M. J. Troche, Dpto. Guairá, por Calle San Pedro	24.800
Melgarejo, Dpto. Guairá	25.500
General Eugenio A. Garay, Dpto. Guairá	29.300
San Juan Nepomuceno, Dpto. Caazapá	33.800
Avaí, Dpto. Caazapá	35.200
Tavaí, Dpto. Caazapá	42.400
DE VILLARRICA, DPTO. GUAIRÁ A:	
Ñumí, Dpto. Guairá	3.300
Caazapá, , Dpto. Caazapá	7.200
Maciel, Dpto. Caazapá	9.100
Moisés Bertoni, Dpto. Caazapá	12.600
Yegros, Dpto. Caazapá	22.700
Yuty, Dpto. Caazapá	30.600
San Pedro del Paraná, Dpto. Itapúa	34.800
General Artigas, Dpto. Itapúa	37.300
Coronel Bogado, Dpto. Itapúa	42.600
Carmen del Paraná, Dpto. Itapúa	44.800
Encarnación, Dpto. Itapúa	52.200
Borja, Dpto. Guairá	3.000
San Salvador, Dpto. Guairá	2.700
Yhacamí, Dpto. Guairá	3.300
Itá Ybú, Dpto. Guairá	2.500
Tebicuary, Dpto. Guairá	3.500
Coronel Martínez, Dpto. Guairá	3.100
Félix Pérez Cardozo, Dpto. Guairá	2.500
Itapé, Dpto. Guairá	2.900
Isla Vega, Dpto. Guairá	3.200
Caroveni, Dpto. Guairá	2.500

Handwritten signature and official stamp of the Paraguayan Government, located at the bottom left of the page.

ANEXO AL DECRETO Nº 4890

-20-

RUTA 9	
DE ASUNCIÓN A:	
Villa Hayes, Dpto. Pdte. Hayes	3.800
Benjamín Aceval, Dpto. Pdte. Hayes	5.200
Cerrito, Dpto. Pdte. Hayes	5.300
Tacuara, Dpto. Pdte. Hayes	19.100
Río Negro, Dpto. Pdte. Hayes	24.900
Pozo Azul, Dpto. Pdte. Hayes	31.200
Monte Lindo, Dpto. Pdte. Hayes	35.500
Pozo Colorado, Dpto. Pdte. Hayes	46.300
Río Verde, Dpto. Pdte. Hayes	53.600
Desvío Loma Plata, Dpto. Boquerón	70.900
Desvío Filadelfia, Dpto. Boquerón	77.800
Mariscal Estigarribia, Dpto. Boquerón	91.000
RAMALES	
DE ASUNCIÓN A:	
Colonia Falcón, Dpto. Pdte. Hayes	4.800
Concepción, Dpto. Concepción	71.600
Loma Plata, Dpto. Boquerón	78.100
Neuland, Dpto. Boquerón	80.700
Filadelfia, Dpto. Boquerón	80.000
DE FILADELFIA, DPTO. BOQUERÓN A:	
Pozo Colorado, Dpto. Pdte. Hayes	27.900
RUTA 10	
DE ASUNCIÓN POR C. OVIEDO, DPTO. CAAGUAZÚ A:	
Mbutuy, Dpto. Caaguazú	25.800
Capiibary, Dpto. San Pedro	30.100
Río Corrientes, Dpto. San Pedro	34.200
Curuguaty, Dpto. Canindeyú	39.400
Desvío Ybyrarobaná, Dpto. Canindeyú	49.900
Cruce Guaraní, Dpto. Canindeyú	52.800
Cruce Carumbey, Dpto. Canindeyú	53.300
Katueté, Dpto. Canindeyú	53.900
Gral. Francisco Caballero Álvarez (Puente Kyhá), Dpto. Canindeyú	56.600



ANEXO AL DECRETO N° 4890

-21-

La Paloma, Dpto. Canindeyú	57.300
Salto del Guairá, Dpto. Canindeyú	61.800
DE ASUNCIÓN POR C. OVIEDO, DPTO. CAAGUAZÚ A:	
Tacuara, Dpto. San Pedro	30.700
San Estanislao, Dpto. San Pedro	31.500
Itacurubí del Rosario, Dpto. San Pedro	37.900
General Aquino, Dpto. San Pedro	39.600
Villa del Rosario, Dpto. San Pedro	42.600
R U T A 11	
DE ASUNCIÓN POR C. OVIEDO, DPTO. CAAGUAZÚ A:	
11 de Setiembre, Dpto. San Pedro	57.300
Ypané Jhú, Dpto. Amambay	64.800
Nueva Germania, Dpto. San Pedro	50.200
San Pedro de Ykuamandyju, Dpto. San Pedro	56.900
Puerto Antequera, Dpto. San Pedro	58.800

